

Nuorisosarjasuunnistus (NSS) 5/2022, tiistai 23.8.2022 Sipoo, Nikkilä/Jopkipuisto KILPAILUOHJEET

**Ungdomsserietävling (UST) 5/2022, tisdagen 23.8.2022 Sibbo, Nickby/Östanåparken
(päivitys 1: layout ja lisätty rastirallin lähtöinfo ja MobilePay-maksumahdollisuus)**

**(uppdatering 1: layout och tillagt skärmskoj-seriernas startinfo samt MobilePay-
betalningsmöjlighet)**

TÄVLINGS DIREKTIV

(för svenska, rulla neråt s.5->)

Kilpailumateriaali saatavilla vain verkossa <https://oktrian.fi/fi/nuorten-sarjasuunnistukset/>

Toimitsijat:

Kilpailunjohtaja: Magnus Engblom, 050-568 6917

Ratamestari: Topias Muukkonen

Opastus ja pysäköinti

Kilpailukeskuksen osoite on Itäisen Jokipuiston hiekkakenttä, Pilvilinnanpolku, 04130 Sipoo.

Opasteet Nikkiläntien (1521) ja Jokipuistontien risteyksestä. Pysäköintialueen osoite Puutarhurintie, 04130 Sipoo. Alueella ei pysäköinnin ohjausta. Matka pysäköintialueelta kilpailukeskukseen n. 100 metriä.

Lähtö

Kilpailukeskuksesta on matkaa lähtöön n. 250 metriä.

Kilpailusarjojen ensimmäinen lähtö on klo **18:15**.

Nimien kuulutus 4 min. ennen lähtöaikaa, jolloin voi tutustua karttaan ja saada opastusta.

Lähtökarsinan toiminnot aikajärjestyksessä kilpasarjoille:

4 min. lähtöajan ja nimen huuto

3 min. lähtöajan ja emitin tarkistus

2 min. RR-suunnistaja saa kartan ja opastusta, muut suunnistajat saavat tutustua mallikarttaan, johon on merkitty K-piste.

1 min. RR-suunnistaja tutustuu karttaan ja rataa, muut kilpailijat saavat karttansa, H/D 12 ja vanhemmat eivät saa katsoa karttaa ennen lähtöä.

10 sek emitin nollaus lähtölinjalla.

Rastiralliradalle (SKRR, SKTR ja SK2) voi lähteä klo 17:45-18:15 välisenä aikana. HUOM! Jos et ole ilmoittautunut Rastiralliin Irma-palvelun kautta etukäteen, ilmoittaudu paikan päällä infossa ennen kuin menet lähtöön. Osallistumismaksu 10 euroa (muut kuin OK Trian ja OK77), maksutavat käteinen ja MobilePay (68005).

Muutokset lähtöluetteloon

Kaikki mahdolliset lisäykset tai muutokset (emitnumero, sarja) tehdään infoon ENNEN lähtöön menoa.

Maali

Maali on kilpailukeskuksessa. Karttoja ei kerätä pois maalissa. Suunnistuksen lajisääntöjen mukaan kilpailijat eivät saa näyttää kilpailukarttaa ja rataa muille kilpailijoille eikä huoltajille ennen viimeistä lähtöaikaa. Reilua peliä rasteilla!

Sarjat ja matkat

Sarja	matka (km)	rastit
H8RR	1,2/2,1	9
D8RR	1,2/2,1	9
H10RR	1,2/2,1	9
D10RR	1,2/2,1	9
H12TR	1,0/2,1	9
D12TR	1,0/2,1	9
H10	1,0	12
D10	1,0	12
H12	1,2	10
D12	1,2	10
H13	1,2	10
D13	1,2	10
H14	1,5	12
D14	1,5	12
H16	2,1	18
D16	2,1	18
H18	2,1	18
D18	2,1	18
SKRR	1,2/2,1	9
SKTR	1,0/2,1	9
SK2	1,2	10

Rastireittiradoissa (RR) on karttaan merkitty viitoitus, jonka varrella rastit ovat. Maastoon tämä viitoitus on merkitty yhtenäisellä valkoisella nauhalla. Viitoitukselta saa poiketa. Rastit ovat mallirastin mukaisia ja rastilipuissa on joka sivulla RR1, RR2 jne. tunnuksia. Myös leimasinlaudassa on tämä sama tunnus. Rastit on leimattava numerojärjestyksessä.

Tukireittiradan (TR) viitoitus on sama kuin rastireitin viitoitus. Rastit ovat hieman erillään viitoituksesta ja ne on merkitty tavallisin numerotunnuksin. Tarkista rastimääritteistä numerokoodien vastaavuus.

Kartta

Tulostekartta, päivitetty 2022. Mittakaava 1:4000. Käyräväli 2,0 m.

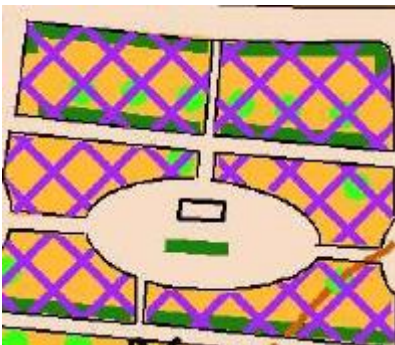
Maasto

Radat ovat kaupunki-puistosprinttiä, jossa nopeus kasvaa nopeammaksi kuin tavallisessa metsäsuunnistuksessa. Kartta on päivitetty 2022 ja on mittakaavassa 1:4000. Olkaa tarkkoja teiden ylityksissä. Radan loppuosa risteää frisbeegolfradan kanssa, mutta siellä ei pitäisi olla kovin paljoa liikennettä kilpailun aikoihin.

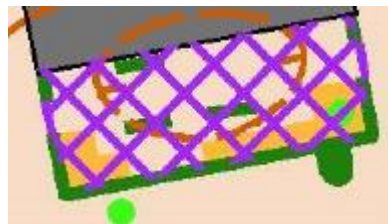
Kielletyt alueet

Pihat ja erikseen merkityt alueet ovat kiellettyjä alueita. Kielletyille alueille meneminen johtaa kilpailijan hylkäämiseen. Kilpailumaastoon saa mennä vain kilpailusuorituksen aikana.

Kiellettyjä alueita on merkattu kartalle melko paljon. Ne ovat pääsääntöisesti asunto-osakeyhtiöiden piha-alueita. Useimmassa paikassa itse piha-alue on kielletty, mutta sen läpi mahdollisesti menevä käytävä on sallittu. Esimerkiksi kuvassa 1 on sallittua liikkua alueen läpi hiekkakäytäviä pitkin, välttäen keskellä olevaa vihreää pensasaitaa, mutta nurmikko on kielletty alue. Kuvassa 2 esimerkkinä yksi piha, jonka läpi kulkeminen on kokonaan kiellettyä ja sinne johtava väylä tullaan sulkemaan nauhalla kilpailun ajaksi. Kuvassa 3 on esitetty luonnossa hieman epäselvä kielletty alue, joka tullaan rajaamaan nauhalla kilpailun ajaksi.



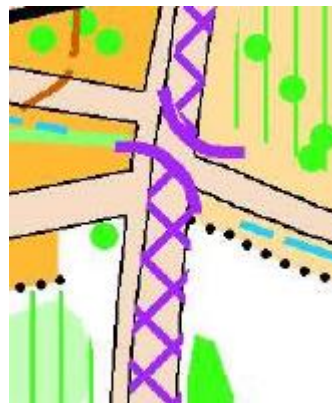
Kuva 1. Esimerkki piha-alueesta



Kuva 2. Kokonaan kielletty piha-alue.



Kuva 3. Luonnossa epäselvästi rajattu kielletty alue, tullaan rajaamaan nauhalla kilpailun ajaksi.



Kuva 4. Kielletty ajotie, jossa kuitenkin sallittu kevyen liikenteen väylä vieressä ja pakollinen tienylityspaikka (jos on tarve ylittää tie).

Muistutuksena sprinttisuunnistuksessa normaalistikin kielletyt kohteet:

SPRINTTISUUNNISTUS

Kielletyt kohteet kartalla

-  Ylipääsemätön jyrkäne
-  Ylipääsemätön vesialue
-  Ylipääsemätön suo
-  Läpipääsemätön kasvillisuus, pensasaita
-  Ylipääsemätön / läpipääsemätön muuri tai seinä
-  Ylipääsemätön / läpipääsemätön aita tai kaide
-  Kielletty alue (esim. pihamaa tai kukkapenkki)
-  Rakennus
-  Ylipääsemätön linjakohde (putkilinja)
-  Ylityskielto
-  Kielletty alue
-  Väliaikainen rakennelma tai suljettu alue



Kengät

Metallinastoja sisältävät nastarit tai piikkarit ovat kiellettyjä.

Rastimääritteet

Rastimääritteet on painettu karttaan ja lähdistä on saatavilla myös irralliset rastimääritteet.

Mallirasti on kilpailukeskuksessa infon läheisyydessä.

Rastit ja leimaus

Emit-leimaus. RR-rastit ja leimasimet on merkitty RR-tunnuksella. Muut rastit on merkitty koodinumerolla. TARKISTA KOODI.

Kilpailijoilla tulla olla oma emit-kortti. Emit-kortteja vuokrattavissa infosta 4 euroa (ei OK Trianin jäsenille), käteismaksu tai Mobilepay (68005).

Tulokset

Tulokset julkaistaan seuran kotisivulla www.oktrian.fi.

RR-sarjoissa annetaan 10 min lisäaikaa puuttuvasta tai väärästä leimasta.

Turvallisuus:

Infossa on ensiaputarvikkeita. Häätötilanteissa soita 112.

Kilpailukeskuksen osoite: Itäisen Jokipuiston hiekkakenttä, Pilvilinnanpolku, 04130 Nikkilä.

Koordinaatit: 60°22'9.0"N 25°16'32.6"E

Kilpailukeskuksessa ei ole WC:tä eikä peseytymismahdollisuutta.

TERVETULOA & ONNEA MATKAAN!

Svenska

Tävlingsmaterialet är tillgängligt endast på nätet <https://oktrian.fi/tavlingar/ungdomsserietavling-2/>

Funktionärer:

Tävlingsledare: Magnus Engblom, 050-568 6917

Banläggare: Topias Muukkonen

Vägvisning och parkering

Tävlingscentralens adress är Östanåparkens sandplan, Pilvilinnanpolku, 04130 Sibbo.

Vägvisning från korsningen vid Nickbyvägen (1521) och Åparksvägen. Parkeringen direkt i närheten av tävlingscentralen i ändan av Trädgårdsmästarens väg. Avståndet från parkeringen till tävlingscentralen är ca.100 meter.

Start

Avståndet från TC till starten är ca.250 meter.

Första starten i tävlingsserierna är klockan **18:15**.

Namnupprop 4 min. före starttid, då man får bekanta sig med kartan och få guidning.

Lähtökarsinan toiminnot aikajärjestyksessä kilpasarjoille:

4 min. upprop av namn och starttid

3 min. kontroll av starttid och emit

2 min. RR-orienteraren får sin karta och guidning, övriga orienterare får bekanta sig med kartan där K-punkten är utritad.

1 min. RR-orienteraren får bekanta sig med kartan och banan, övriga tävlare får sina kartor, H/D 12 och äldre får inte se på den före sin start!

10 sek nollning av emit vid startlinjen.

Till skärmskoj-banorna (SKRR, SKTR ja SK2) kan man starta mellan 17:45 och 18:15. OBS! Om du inte har anmält dig till skärmskoj-serierna via Irma på förhand, anmäl dig på plats i infot innan du går till starten. Deltagaravgift 10 euro (utom medlemmar i OK Trian och OK77), betalningssätt kontant och MobilePay (68005).

Ändringar i startlistor

Alla tillägg eller ändringar i startlistorna (emitnummer, serie) görs i infon INNAN man går till starten.

Målet

Målet är vid TCn. Kartorna samlas inte in i målet. Enligt grenreglerna i orientering får man inte visa tävlingskartan och banan till övriga tävlare eller målsmän innan sista starttiden. Rent spell!

Klasser och banlängder

Serie	banlängd (km)	kontroller
H8RR	1,2/2,1	9
D8RR	1,2/2,1	9
H10RR	1,2/2,1	9
D10RR	1,2/2,1	9
H12TR	1,0/2,1	9
D12TR	1,0/2,1	9
H10	1,0	12
D10	1,0	12
H12	1,2	10
D12	1,2	10
H13	1,2	10
D13	1,2	10
H14	1,5	12
D14	1,5	12
H16	2,1	18
D16	2,1	18
H18	2,1	18
D18	2,1	18
SKRR	1,2/2,1	9
SKTR	1,0/2,1	9
SK2	1,2	10

Vid snitslade banorna (RR) har man på kartan märkt ut en snitsling längs med vilken kontrollerna ligger. I terrängen är denna snitsel ett enhetligt vitt band. Man får gå bort från snitslingen. Kontrollerna är som modellkontrollerna och har koderna RR1, RR2 etc. på sig. Även kontrollbocken har denna kod på sig. Kontrollerna bör stämplas i ordning.

TR-banans snitsling är samma som på RR-banan. Kontrollerna är en bit ifrån snitseln och de är utmärkta med vanliga kontrollkoder. Kolla från kontrollangivelserna motsvarande kod.

Kartan

Utskriftskarta, uppdaterad 2022. Skala 1:4000. Ekvidistans 2,0 m.

Terräng

Banorna är stads-parksprint, där farten lätt blir högre än i vanlig skogsorientering. Kartan är uppdaterad 2022 och är i skala 1:4000. Var noggranna med vägar! Var noggranna då ni springer över vägar! Vid slutet av banan finns en frisbeegolfbana, som borde dock inte vara så livligt trafikerad under tävlingen.

Förbjudna områden

Gårdsplan och alla övriga områden som är utmärkta som förbjudna områden är förbjudna. Om man går på förbjudet område leder det till diskvalificering av tävlaren. Man får gå till tävlingsterrängen endast under tävlingsutföringen

Det finns rätt mycket förbjudna områden utmärkta på kartan. De är i huvudsak gårdsplan för bostadsaktiebolag. I de flesta ställen är gårdsplanens grasmattor förbjudna, men eventuella gångar som går igenom gårdsplanen är tillåtna. Till exempel på bild 1 är det tillåtet att röra sig genom området på grusvägarna genom att undvika buskaget i mitten, men gräsmattan är förbjudet område. På bild 2 som exempel en gårdsplan genom vilket det är förbjudet att gå helt och hållet och rutten dit kommer att avskäras med snitsling under tävlingen. Bild 3 visar en i naturen lite otydligt förbjudet område, som kommer att märkas ut med en skild snitsling under tävlingen.

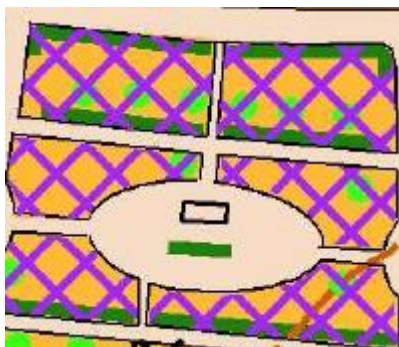


Bild 1. Exempel på gårdsområde



Bild 2. En helt förbjuden gårdsplan.

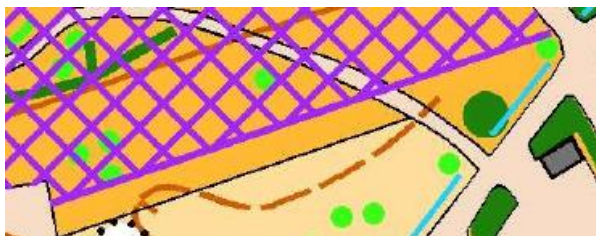


Bild 3. En i naturen otydligt avgränsad område, som kommer att avgränsas under tävlingen.

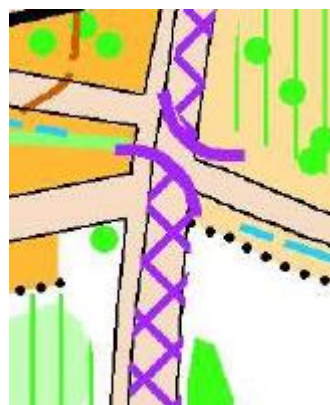


Bild 4. Förbjuden körväg, där det dock går en tillåten lätttrafikled bredvid samt ett obligatoriskt övergångsställe (om man har behov av att gå över vägen).

Som påminnelse förbjudna ställen i sprintorienteringen (tyvärr på finska):

SPRINTTISUUNNISTUS

Kielletyt kohteet kartalla

-  Ylipääsemätön jyrkäne
-  Ylipääsemätön vesialue
-  Ylipääsemätön suo
-  Läpipääsemätön kasvillisuus, pensasaita
-  Ylipääsemätön / läpipääsemätön muuri tai seinä
-  Ylipääsemätön / läpipääsemätön aita tai kaide
-  Kielletty alue (esim. pihamaa tai kukkapenkki)
-  Rakennus
-  Ylipääsemätön linjakohde (putkilinja)
-  Ylituskieto
-  Kielletty alue
-  Väliaikainen rakennelma tai suljettu alue



Skor

Skor med metallnabbar och -spikar är förbjudna.

Kontrollangivelser

Kontrollangivelserna är tryckta på kartan och från starten kan man få även lösa kontrollangivelser.

Modellkontroll finns i TC i närheten av infon.

Kontroller och stämplingssystem

Emit-stämpling. RR-kontrollerna och stämplarna är märkta med RR-koder. Övriga kontroller är utmärkta med kodnummer. **KONTROLLER KODEN VID STÄMPLING.**

Tävlanden bör ha egen emit-kort. Emit-kort kan hyras ut vid infon för 4 euro (ej medlemmar i OK Trian), kontantbetalning eller MobilePay (68005).

Resultat

Resultaten delges på föreningens hemsida www.oktrian.fi.

I RR-serier ges 10 min tilläggstid för varje saknad eller felstämpling

Säkerhet:

Förstahjälpsutrustning finns i infon. I nödfall, ring 112.

Tävlingscentralens adress: Östanåparkens sandplan, Pilvilinnanpolku, 04130 Nickby.

Koordinater: 60°22'9.0"N 25°16'32.6"E

Ingen WC eller tvättmöjlighet i TC.

VÄLKOMMEN OCH LYCKA TILL!